

Wer hat Angst vorm bösen Wolf



- ◆ „Eine Anhäufung von Wolfsbeobachtungen und -erlegungen fand in dem Waldgebiet zwischen Ise, oberer Aller und Ohre im Bereich der Ortschaften Wittingen-Knesebeck-Brome-Ehra und Wahrenholz statt“.
- ◆ Dr. Jürgen Delfs, „Jagd in der Lüneburger Heide“

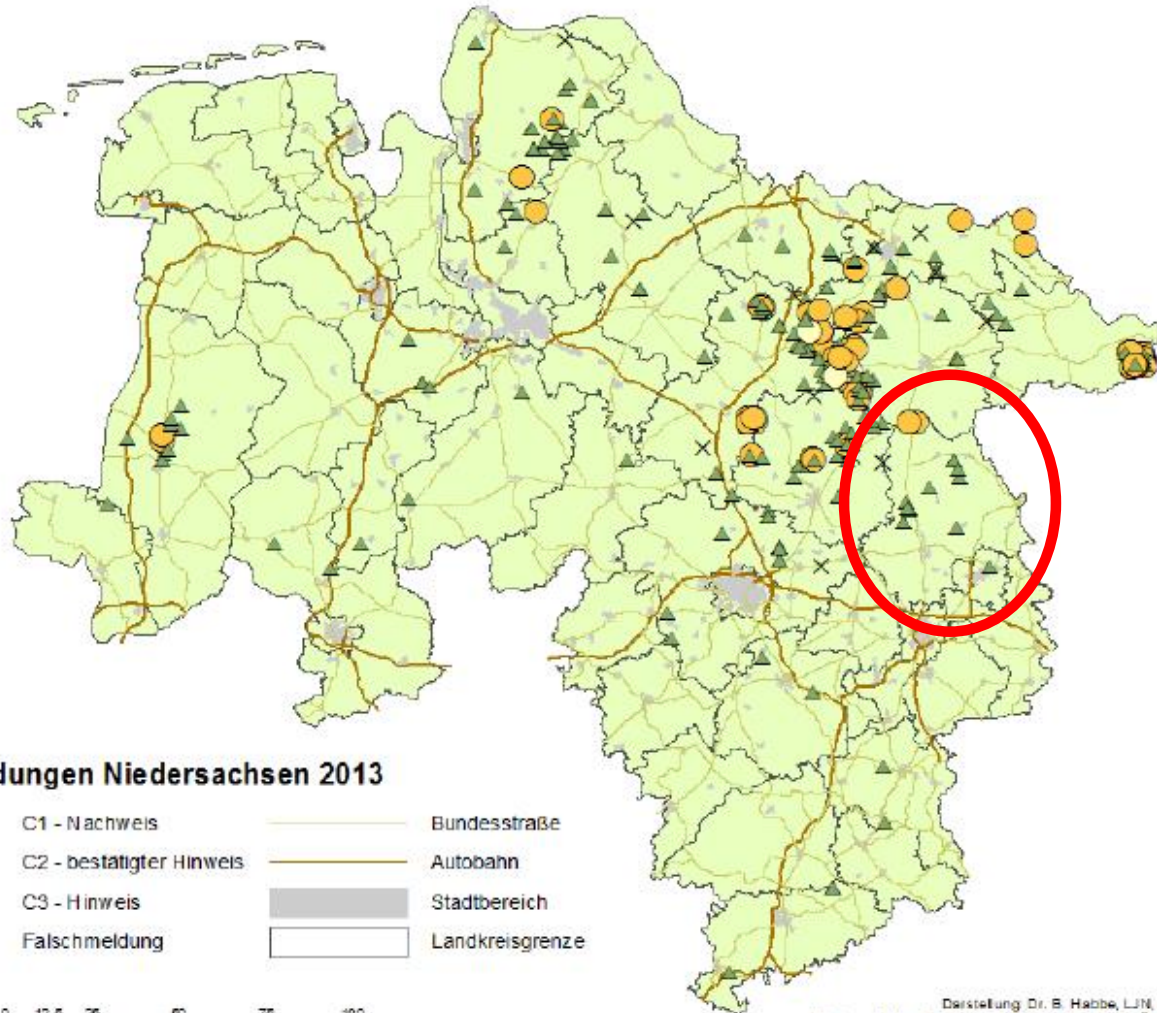
- ◆ Wölfe im Landkreis Gifhorn
- ◆ Aufgaben der ehrenamtlichen Wolfsberater

- ◆ *Bewertungskriterien*
- ◆ *Nach SCALP = Status and Conservation of the Alpine Lynx Population*

- ◆ *C1 = Nachweise: „harte Fakten“*
 - *Totfunde, Fotobelege, DNA-Nachweise*
- ◆ *C2 = bestätigte Hinweise: anhand von Dokumentationen und durch erfahrene Personen bestätigte Hinweise z. B. Risse, Losungen, Fährten*
- ◆ *C3 = unbestätigte Hinweise: Meldungen, die nicht bestätigt werden können*
 - *Sichtungen, einzelne Trittsiegel, Losungsreste*

Wolfsmonitoring in Niedersachsen

Landesjägerschaft Niedersachsen e. V.

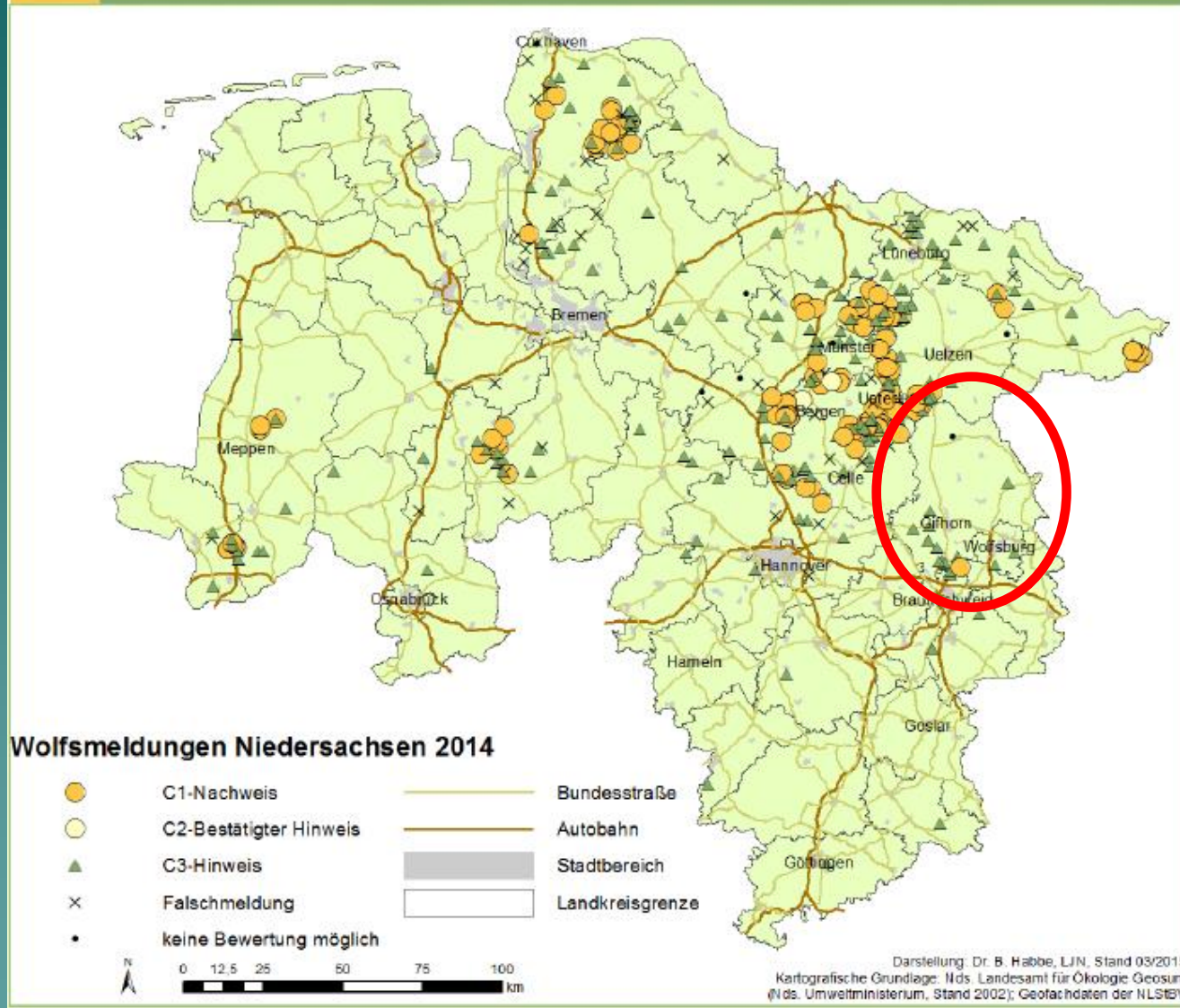


0 12,5 25 50 75 100 km

Darstellung Dr. B. Habbe, LJN, Stand 12/2013
Kartografische Grundlage: Nds. Landesamt für Ökologie Geos um
(Nds. Umweltministerium, Stand 2002); Geofachdaten der NLSGV

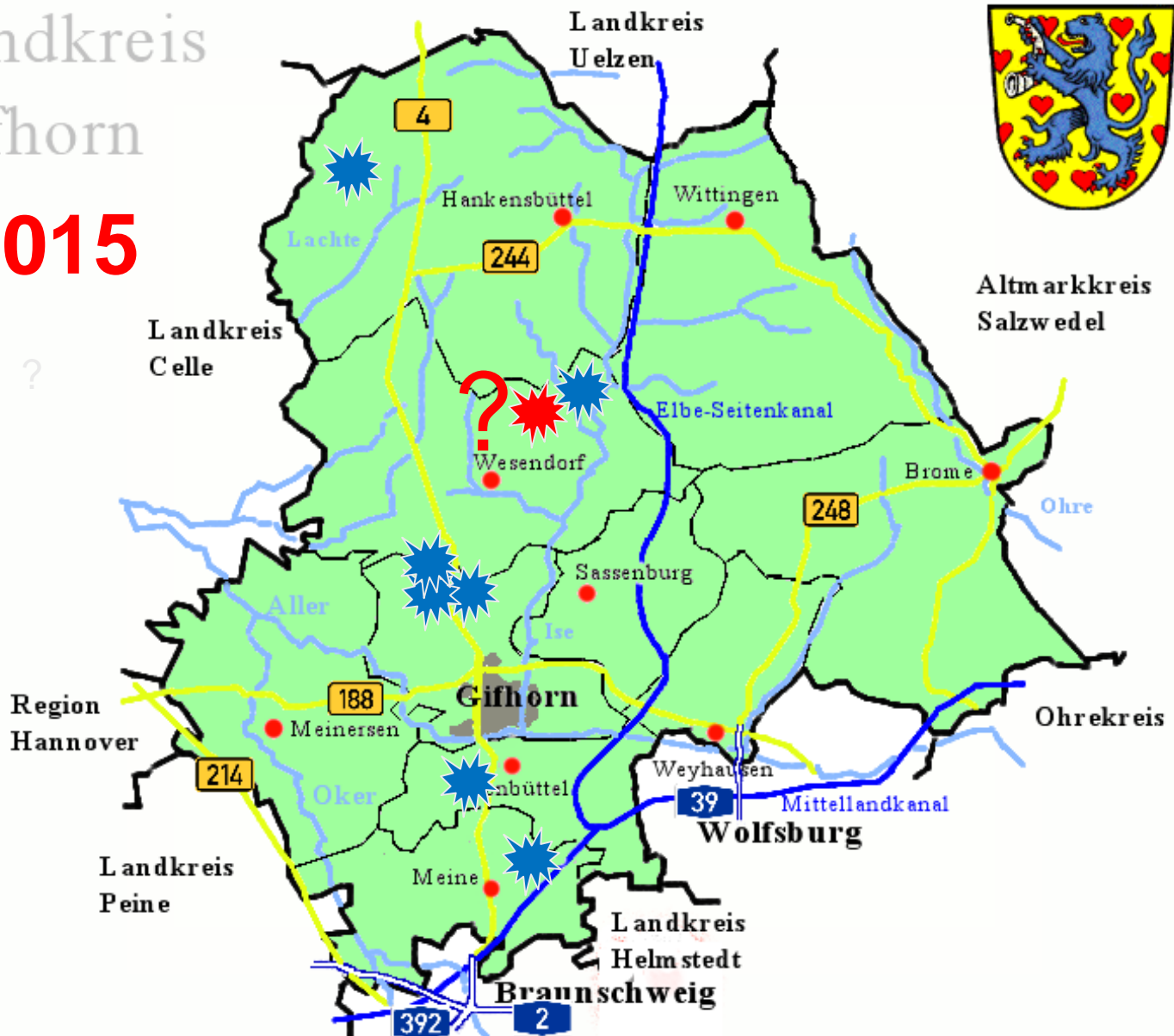
Wolfsmonitoring in Niedersachsen

Landesjägerschaft Niedersachsen e. V.



Landkreis Gifhorn

2015



Wolfsberater

- ◆ 140 Wolfsberater in Niedersachsen
- ◆ Öffentlichkeitsarbeit
 - Vorträge
 - Schulklassen/Kindergärten
 - Aufklärungsarbeit am Telefon
 - Aufklärungsarbeit per e - mail
 - Presse
- ◆ Vernetzung mit UNB, KJS, Veterinäre
- ◆ Beratung der Nutztierhalter

Monitoring

- ◆ Wichtig um den Wolfsbestand möglichst genau einzuschätzen
- ◆ Sammeln von sämtlichen Hinweisen:
- ◆ Fotos, Videos







Monitoring

- ◆ Sammeln von sämtlichen Hinweisen:
- ◆ Fotos, Videos
- ◆ Sichtungen

Monitoring Wolf – Sichtbeobachtung

Endbewertung durch:	Rudel:	SCALP:
Ereignis:	Individuum?:	

Datum der Sichtung: 14.01.2015	Beobachter / Melder: [REDACTED]
Adresse / eMail:	Telefon: [REDACTED]
Bundesland: Nds Landkreis: Gifhorn	nächstgelegene Ortschaft: Wagenhoff
Koordinaten: N52°32.2.5 / E10°30.17.4 (Koordinatensystem: WGS 84)	
nähere Ortsbeschreibung: Weg zwischen Wagenhoff und Wilsche (Flurname etc.)	

Gelände zu Sichtungsbeginn: Weg / Straße
 Wald Wiese /Feld /Offenfläche Hof / Garten
 sonstiges:

Umstände der Beobachtung: Autofahrt
 Fahrradfahrt zu Fuß Ansitz **Hund dabei?**
 sonstiges:

Uhrzeit: 12.00	Dauer: 2 min	Abstand (m): 50
Tageszeit: <input checked="" type="checkbox"/> Tag <input type="checkbox"/> Dämmerung <input type="checkbox"/> Nacht		Sichtverhältnisse: <input checked="" type="checkbox"/> klar <input type="checkbox"/> Regen <input type="checkbox"/> Nebel <input type="checkbox"/> Schneefall

Art der Beobachtung: ohne Hilfsmittel Fernglas Spektiv Kameraobjektiv
 ggf. Lichtquelle (z.B. Scheinwerfer):

Anzahl Tiere: 1	Besondere Kennzeichen (z.B. Halsband):	
Größe: <input type="checkbox"/> fuchsgroß <input type="checkbox"/> < Dt. Schäferhund <input type="checkbox"/> ~ Dt. Schäferhund <input checked="" type="checkbox"/> > Dt. Schäferhund <input type="checkbox"/> unbestimmt	Schwanzhaltung: <input type="checkbox"/> über dem Rücken <input type="checkbox"/> hängend gerade <input type="checkbox"/> hängend säbelförmig <input type="checkbox"/> eingeklemmt <input type="checkbox"/> waagrecht <input checked="" type="checkbox"/> unbestimmt	Farbe: <input checked="" type="checkbox"/> unbestimmt
		helle Zeichnung? <input type="checkbox"/> ja, wo: <input type="checkbox"/> nein <input checked="" type="checkbox"/> unbestimmt

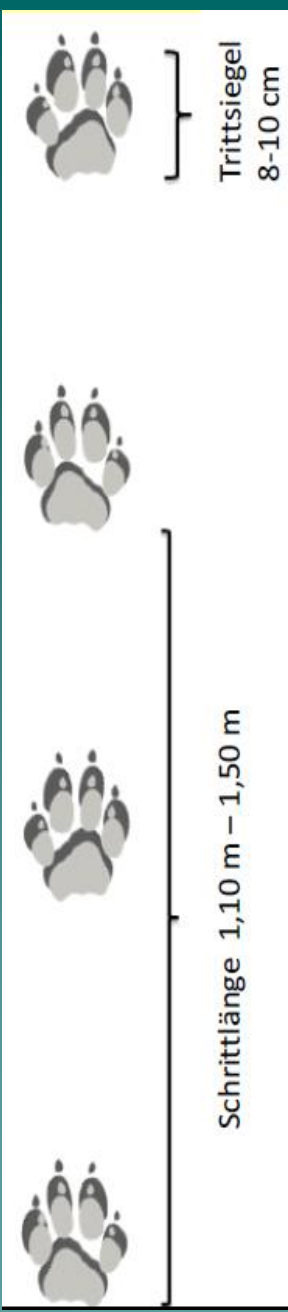
Details (Verhalten): Tier wechselte über den Weg, verhoffte kurz und zog dann weiter. Beobachter ist erfahrener Jäger und sehr sicher, das es ein Wolf war.

Dokumentation: Foto Filmaufnahme keine

protokolliert am: 14.01.2015	von: J. Remitz, Wahrenholz
-------------------------------------	-----------------------------------

Monitoring

- ◆ Sammeln von sämtlichen Hinweisen:
- ◆ Fotos, Videos
- ◆ Sichtungen
- ◆ Spuren





Monitoring

- ◆ Sammeln von sämtlichen Hinweisen:
- ◆ Fotos, Videos
- ◆ Sichtungen
- ◆ Spuren
- ◆ Losung




Monitoring

- ◆ Sammeln von sämtlichen Hinweisen:
- ◆ Fotos, Videos
- ◆ Sichtungen
- ◆ Spuren
- ◆ Losung
- ◆ Risse von Wild



Monitoring

- ◆ Sammeln von sämtlichen Hinweisen:
 - ◆ Fotos, Videos
 - ◆ Sichtungen
 - ◆ Spuren
 - ◆ Losung
 - ◆ Risse von Wild
 - ◆ Risse von Nutztieren
- 
- Protokolle
 - Fotos
 - DNA -
Proben



25.04.2015

J. Remitz, Wölfe

23



25.04.2015

J. Remitz, Wölfe

24



25.04.2015


J. Remitz, Wölfe

25

Speichel mit Wattestäbchen vom Bissloch, oder wo der Gaumen das Fell berührt hat, aufnehmen.

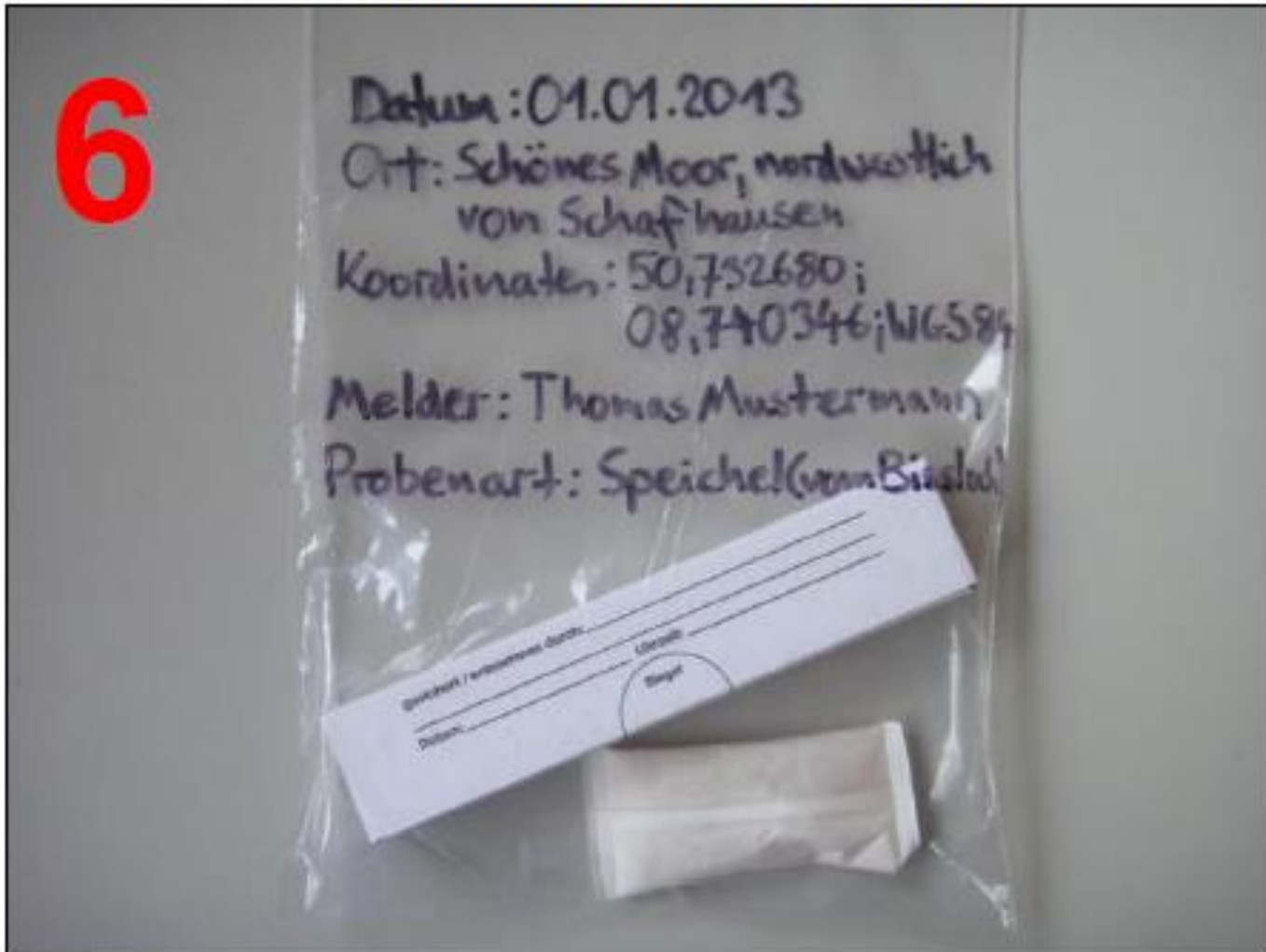


Wattestabchen in die Halterung der Schachtel einsetzen.



Eintüten mit Trockenmittel (Silikagel).
Beschriftung nicht vergessen.

6





25.04.2015

J. Remitz, Wölfe

29



Und wer berät mich????

Vielen Dank für Ihre Aufmerksamkeit!